

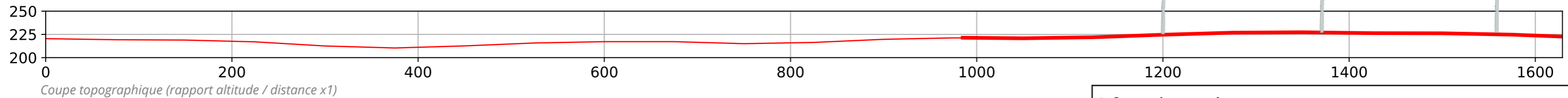
Prise de vue depuis Les Basses Rimbretières (Cirières) (état projeté, 2/3)



Vue 17 : Prise de vue depuis Les Noues (Bressuire)

Enjeux : Lieu de vie ; Tourisme

Le hameau Les Noues (hameau 8) est séparé du projet par le vallon d'un petit affluent de l'Argent ; une dizaine d'habitations environ sont regroupées au long d'une voie de desserte en cul-de-sac. Le point de vue correspond à l'entrée de cette voie, et se situe sur le parcours de deux itinéraires touristiques : « Les Landes » (pédestre) et « Sur les terres du Haut Bocage » (équestre).



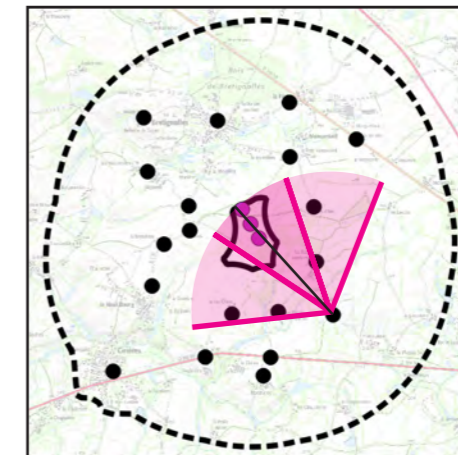
Le projet éolien s'inscrit plus ou moins dans l'axe de la route, mais, selon le positionnement de l'observateur, divers masques ou filtres visuels peuvent réduire nettement sa prégnance visuelle : des bâtiments se situent souvent en avant-plan, et dissimulent en grande partie les mâts. Souvent, les rotors restent en revanche en partie visibles au-dessus des toitures. Des effets de rupture d'échelles peuvent exister entre les éoliennes et d'autres motifs en contrebas (constructions, haies).

L'impact est faible à modéré.

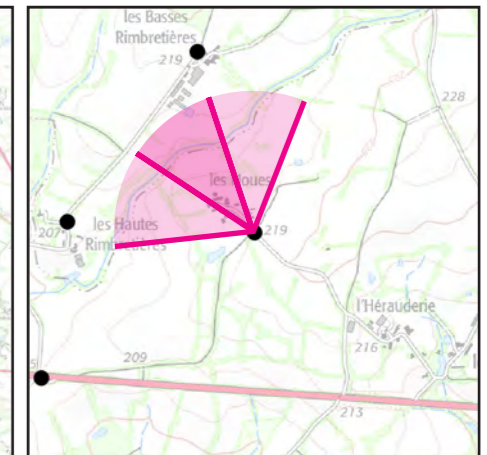
Informations sur la vue

Coordonnées Lambert 93 : 426 671 / 6 644 495	Ouverture : F/10
Date et heure de la prise de vue : 25/02/2021 à 14:21	Sensibilité : ISO 200
Focale : 35 mm	Azimut photo centrale : 321,6°
Vitesse : 1/320 secondes	Hauteur de prise de vue : 1,6 m
	Angle visuel du parc : 3,3°
	Eolienne la plus proche : 1 205 m

Localisation de la prise de vue



Localisation dans l'AEI



Fond IGN 1 / 25 000

Etat projeté avec esquisse



Etat initial



Etat projeté

